

«СОГЛАСОВАНО»  
Начальник ОГИБДД ОМВД  
России по Ачхой-  
Мартановскому району  
подполковник полиции  
Алимханов Б.М.



«    »                      2022 г.

«УТВЕРЖДАЮ»

Директор МБОУ «СОШ №2  
с.Шаами-Юрт»

Исмаилова З.Я.

« 01 »                      09                      2022 г.



# ПАСПОРТ

дорожной безопасности МБОУ «СОШ №2 с. Шаами-Юрт»

2022-2023 г.

## Общие сведения

Муниципальное бюджетное общеобразовательное учреждение  
«Средняя общеобразовательная школа с. Шаами-Юрт»  
*(Полное наименование образовательной организации)*

Тип образовательной организации: Общеобразовательная

Юридический адрес: 366604 ЧР, Ачхой-Мартановский район, с.Шаами-Юрт, ул. Узуева, 1а.

Фактический адрес: 366604 ЧР, Ачхой-Мартановский район, с.Шаами-Юрт, ул. Узуева, 1а.

Руководители образовательной организации:

Директор	Исмаилова З.Я.	<u>8-965-959-36-55</u> <i>(телефон)</i>
Заместитель директора по учебной работе	Эсмурзаева А.А.	<u>8-963-396-59-29</u> <i>(телефон)</i>
Заместитель директора по воспитательной работе	Асламбекова Х.А.	<u>8-989-912-64-66</u> <i>(телефон)</i>
Ответственные работники муниципального органа образования	Бараков С.А.	<u>8-929-009-94-00</u>

Ответственные от Госавтоинспекции: Начальник ОГИБДД МО МВД России по Ачхой-Мартановскому району капитан полиции Мунаев Р.С.  
8-929-891-44-40

Количество обучающихся : 309

Наличие уголка по БДД : 1 в коридоре

Наличие класса по БДД : не имеется

Наличие автогородка (площадки) по БДД : имеется

Наличие автобуса в образовательной организации: имеется

Владелец автобуса: общеобразовательная организация

Время занятий в образовательной организации:

1-ая смена: 08 час. 00 мин. – 13 час. 15 мин. (период)

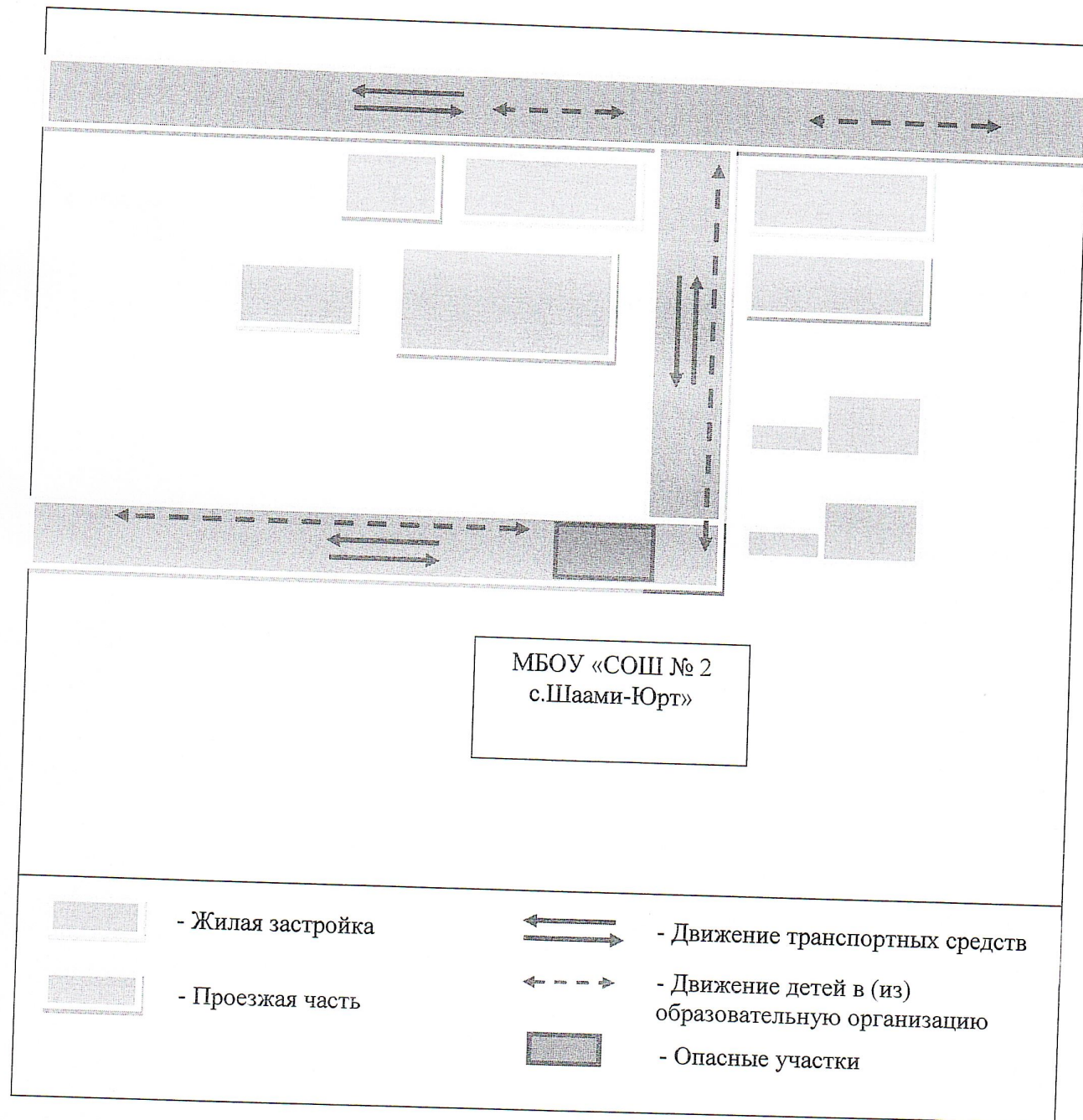
2-ая смена: 13 час.30 мин. – 18 час. 15 мин. (период)

## Содержание

- I. План-схемы образовательной организации (сокращение – ОО).
  1. Район расположения образовательной организации, пути движения транспортных средств и детей (обучающихся).
  2. Организация дорожного движения в непосредственной близости от образовательной организации с размещением соответствующих технических средств организации дорожного движения, маршруты движения детей и расположение парковочных мест.
  3. Пути движения транспортных средств к местам разгрузки/погрузки и рекомендуемые безопасные пути передвижения детей по территории образовательной организации.
  
- II. Информация об обеспечении безопасности перевозок детей специальным транспортным средством (автобусом).
  1. Общие сведения.
  2. Безопасное расположение остановки автобуса у образовательной организации.

# I. План-схемы образовательной организации

## 1. Район расположения образовательной организации, пути движения транспортных средств и детей (обучающихся)



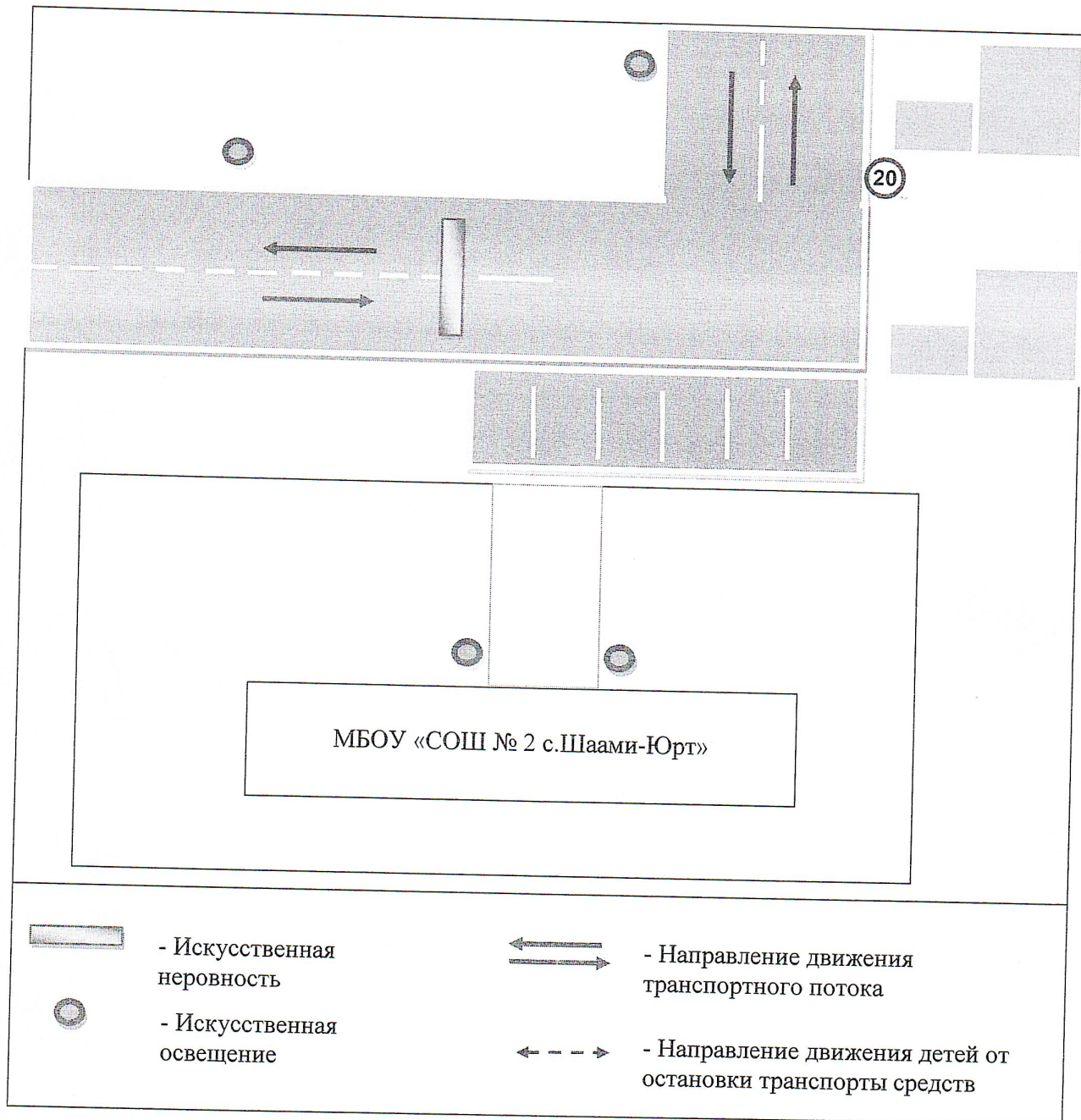
## Рекомендации к составлению план-схемы района расположения образовательной организации

1. Район расположения образовательной организации определяется группой жилых домов, зданий и улично-дорожной сетью с учетом остановок общественного транспорта (выходов из станций метро), центром которого является непосредственно образовательная организация;
2. Территория, указанная на схеме, включает:
  - образовательную организацию;
  - стадион вне территории образовательной организации, на котором могут проводиться занятия по физической культуре (*при наличии*);
  - парк, в котором могут проводиться занятия с детьми на открытом воздухе (*при наличии*);
  - спортивно-оздоровительный комплекс (*при наличии*);
  - жилые дома, в которых проживает большая часть детей данной образовательной организации;
  - автомобильные дороги и тротуары.
3. На схеме обозначены:
  - расположение жилых домов, зданий и сооружений;
  - сеть автомобильных дорог;
  - пути движения транспортных средств;
  - пути движения детей в/из образовательной организации;
  - опасные участки (места несанкционированных переходов на подходах к образовательной организации, места имевших место случаев дорожно-транспортных происшествий с участием детей-пешеходов и детей-велосипедистов);
  - уличные (наземные – регулируемые / нерегулируемые) и внеуличные (надземные / подземные) пешеходные переходы;
  - названия улиц и нумерация домов.

Схема необходима для общего представления о районе расположения образовательной организации. На схеме обозначены наиболее частые пути движения детей от дома (от отдаленных остановок маршрутных транспортных средств) к образовательной организации и обратно.

При исследовании маршрутов движения детей необходимо уделить особое внимание опасным зонам, где дети пересекают проезжие части дорог не по пешеходному переходу.

**2. Схема организации дорожного движения в непосредственной близости от образовательной организации с размещением соответствующих технических средств организации дорожного движения, маршрутов движения детей и расположения парковочных мест**

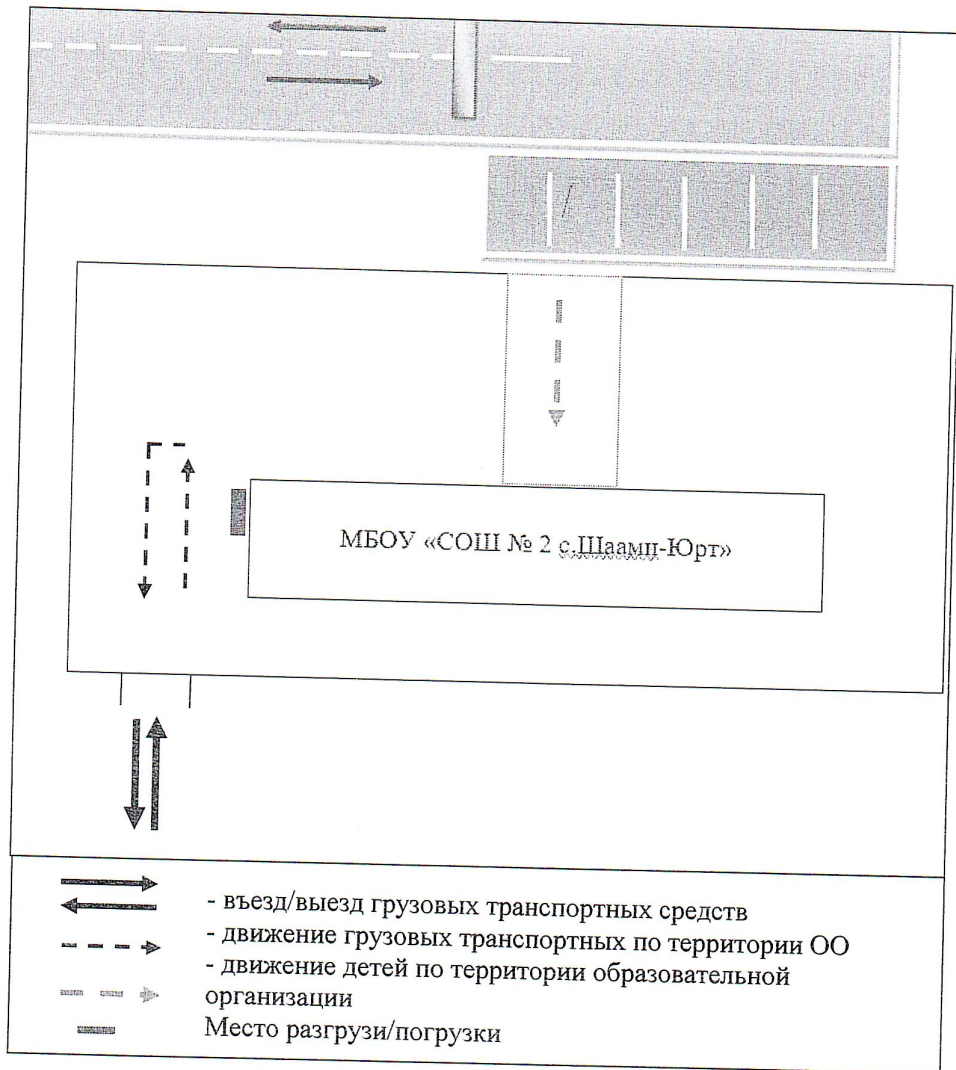


## Рекомендации к составлению схемы организации дорожного движения в непосредственной близости от образовательной организации

1. Схема организации дорожного движения ограничена автомобильными дорогами, находящимися в непосредственной близости от образовательной организации.
2. На схеме обозначаются:
  - здание образовательной организации с указанием территории, принадлежащей непосредственно образовательной организации (при наличии указать ограждение территории);
  - автомобильные дороги и тротуары;
  - уличные (наземные – регулируемые/нерегулируемые) и внеуличные (надземные/подземные) пешеходные переходы на подходах к образовательной организации;
  - дислокация существующих дорожных знаков и дорожной разметки;
  - другие технические средства организации дорожного движения;
  - направление движения транспортных средств по проезжей части;
  - направление безопасного маршрута движения детей.
3. На схеме указано расположение остановок маршрутных транспортных средств и безопасные маршруты движения детей от остановочного пункта к образовательной организации и обратно;
4. При наличии стоянки (парковочных мест) около образовательной организации, указывается место расположение и безопасные маршруты движения детей от парковочных мест к образовательной организации и обратно.

схеме (в случае необходимости) должен быть приложен план мероприятий по приведению существующей организации дорожного движения к организации дорожного движения, соответствующей нормативным техническим документам, действующим в области дорожного движения, по окончании реализации которого готовится новая схема.

**4. Пути движения транспортных средств к местам разгрузки/погрузки и рекомендуемые безопасные пути передвижения детей по территории образовательной организации**





**Рекомендации к составлению схемы пути движения транспортных средств к местам разгрузки/погрузки и рекомендуемые безопасные пути передвижения детей по территории образовательной организации**

На схеме указывается примерная траектория движения транспортных средств на территории образовательной организации, в том числе места погрузки/разгрузки, а также безопасный маршрут движения детей во время погрузочно-разгрузочных работ.

В целях обеспечения безопасного движения детей по территории образовательной организации необходимо исключить пересечения путей движения детей и путей движения транспортных средств.

## II. Информация об обеспечении безопасности перевозок детей специальным транспортным средством (автобусом).

### 1. Общие сведения

Марка, модель ГАЗ -322171

Государственный регистрационный знак Е458НМ95

Год выпуска 2019 Количество мест в автобусе 13

Соответствие конструкции требованиям, предъявляемым к школьным автобусам \_\_\_\_\_

### 2. Сведения о водителе(ях) автобуса(сов)

Фамилия, имя, отчество	Дата принятия на работу	Стаж вождения ТС категории D	Дата предстоящего медицинского осмотра	Период проведения стажировки	Сроки повышение квалификации	Допущенные нарушения ПДД
Акуев Рамзан Ахмет ович	28.12.21г	25				

### 3. Организационно-техническое обеспечение

- 1) Лицо, ответственное, за обеспечение безопасности дорожного движения): Исмаилова Зарета Якубовна, 2021г.
- 2) Организация проведения предрейсового медицинского осмотра водителя: осуществляет ЦРБ Ачхой-Мартановского района на основании договора действительного до 10.02.2022г.
- 3) Организация проведения предрейсового технического осмотра транспортного средства: осуществляет ООО «Лизама» на основании договора действительного до 20.02.2022г.
- 4) Дата очередного технического осмотра: 20.02.2021г
- 5) Место стоянки автобуса в нерабочее время на территории школы

меры, исключаяющие несанкционированное использование тахографа

#### 4. Сведения о владельце автобуса

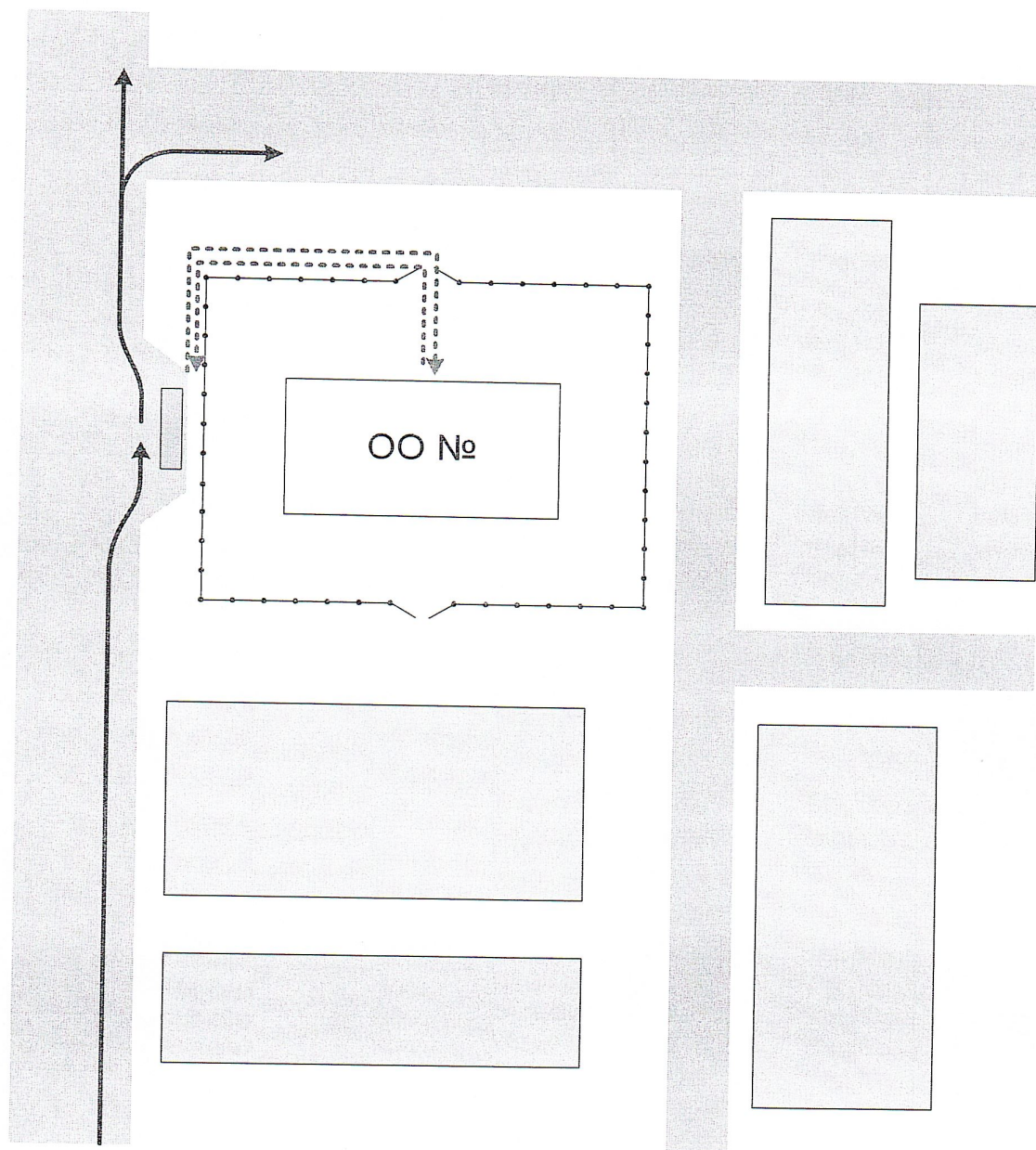
Юридический адрес владельца: с.Шаами-Юрт, ул.Узуева 1а




Фактический адрес владельца: с.Шаами-Юрт, ул.Узуева 1а

Телефон ответственного лица: 8964 2414392

# 1. Безопасное расположение остановки автобуса у образовательной организации

Образец схемы



-  - движение школьного автобуса
-  - движение детей к месту посадки/высадки
-  - место посадки/высадки детей

## **Рекомендации к составлению схемы расположения остановки автобуса у образовательной организации**

На схеме указывается подъезд в оборудованный «карман» или другое оборудованное место для посадки и высадки детей из автобуса у образовательной организации, и дальнейший путь движения автобуса по проезжей части, а также безопасный маршрут движения детей от остановки автобуса у образовательной организации.

На схеме обозначены:

- жилые дома района расположения образовательной организации;
- здание образовательной организации;
- ограждение территории образовательной организации *(при наличии)*;
- автомобильные дороги.